

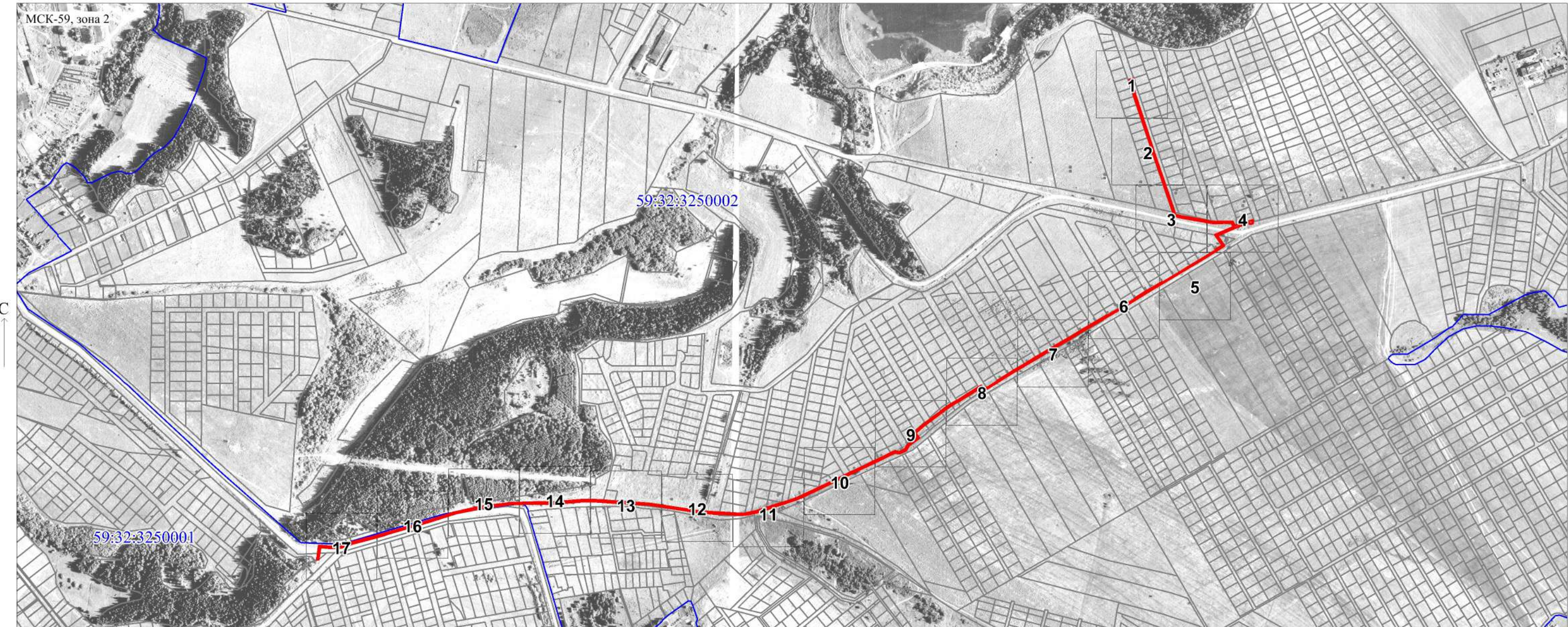
Схема расположения границ публичного сервитута

Объект: Газопровод-ввод до границы земельного участка по адресу: Пермский край, м.о. Пермский, п. Объект КРП, ул. Пароходная, д. 30
(под строительство газопровода давлением до 1,2 Мпа, для размещения которого не требуется разрешения на строительство)

Местоположение: Пермский край, м.о. Пермский, п. Объект КРП

Площадь публичного сервитута: 12451 кв.м. (в т.ч. 59:32:3250002:4790 – 85 кв.м.; 59:32:3250002:4133 – 603 кв.м.; 59:32:3250002:4792 – 127 кв.м.; 59:32:3250002:4794 – 64 кв.м.; 59:32:3250002:4783 – 129 кв.м.; 32:3250002:4784 – 158 кв.м.; 59:32:3250002:4791 – 195 кв.м.; 59:32:3250002:4785 – 130 кв.м.; 59:32:3250002:3509 – 174 кв.м.; 59:32:3250002:4181 – 130 кв.м.; 59:32:3250002:4182 – 120 кв.м.; 59:32:3250002:3568 – 160 кв.м.; 59:32:3250002:4132 – 17 кв.м.; 59:32:3250002:4793 – 128 кв.м.; 59:32:3250002:4788 – 127 кв.м.; 59:32:3250002:5631 – 69 кв.м.; 59:32:3250002:3552 – 158 кв.м.; 59:32:3250002:4782 – 69 кв.м.; 59:32:3250002:3536 – 112 кв.м.; 59:32:3250002:5234 – 85 кв.м.; 59:32:3250002:5235 – 85 кв.м.; 59:32:3250002:5604 – 57 кв.м.; 59:32:3250002:4242 – 105 кв.м.; 59:32:3250002:4243 – 128 кв.м.; 59:32:3250002:3522 – 261 кв.м.; 59:32:3250002:4245 – 128 кв.м.; 59:32:3250002:4244 – 128 кв.м.; 59:32:3250002:4686 – 863 кв.м.; 59:32:3250002:4179 – 96 кв.м.; 59:32:3250002:448 – 50 кв.м.; 59:32:3250002:3023 – 1449 кв.м.; 59:32:3250002:4190 – 60 кв.м.; 59:32:3250002:4191 – 66 кв.м.; 59:32:3250001:1040 – 1280 кв.м.; 59:32:3250002:4789 – 78 кв.м.; 59:32:3250002:5301 – 172 кв.м.; 59:32:3250002:4346 – 153 кв.м.; 59:32:3250002:4347 – 164 кв.м.; зем общ польз 59:32:3250001 – 105 кв.м.; зем общ польз 59:32:3250002 – 3947 кв.м.; 59:32:3250001:1040, 59:32:0000000:78 – 236 кв.м.)

Категория земель: земли населенных пунктов, земли сельскохозяйственного назначения



Заявитель: Д.Х. Киямова / Киямова Д.Х.
(подпись, расшифровка подписи)

Условные обозначения:
[3046] - Проектные границы публичного сервитута
1 - Обозначение характерной точки проектной границы публичного сервитута

59:32-6.553 - Границы и учетный номер зоны с особыми условиями использования территории, сведения о которых внесены в ЕГРН
[3046] - Границы и номер земельного участка, сведения о которых внесены в ЕГРН

59:32:3250002 - Номер кадастрового квартала
- Проектное местоположение инженерного сооружения

Каталог координат, м
Система координат: МСК-59, зона 2
Метод определения координат - Геодезический

№ точки границы	X	Y	Средняя квадратическая погрешность положения характерной точки (Ml), м
-----------------	---	---	--

предоставлены на отдельном листе

Описание границ смежных землепользователей:
предоставлены на отдельном листе

Масштаб 1:10000

Сведения об образуемых земельных участках					
1. Сведения о характерных точках границ образуемого земельного участка			:ЗУ1 обозначение земельного участка		
Система координат <u>МСК-59, зона 2</u>			Зона N <u>2</u>		
Обозначение характерных точек границ	Координаты, м		Метод определения координат	Формулы, примененные для расчета средней квадратической погрешности определения координат характерной точки границ (Mt), с подставленными в такие формулы значениями и итоговые (вычисленные) значения Mt, м	Описание закрепления точки
	X	Y			
1	2	3	4	5	6
1	508196.48	2213969.44	-	0.1	-
2	508194.51	2213962.69	-	0.1	-
3	508195.31	2213962.53	-	0.1	-
4	508194.55	2213958.61	-	0.1	-
5	508191.53	2213959.19	-	0.1	-
6	508152.07	2213970.27	-	0.1	-
7	507996.78	2214021.64	-	0.1	-
8	507858.50	2214068.59	-	0.1	-
9	507852.75	2214069.97	-	0.1	-
10	507848.98	2214070.67	-	0.1	-
11	507843.63	2214092.46	-	0.1	-
12	507835.40	2214142.93	-	0.1	-
13	507830.55	2214167.34	-	0.1	-
14	507830.35	2214188.09	-	0.1	-
15	507830.55	2214194.57	-	0.1	-
16	507831.22	2214216.77	-	0.1	-
17	507827.67	2214218.19	-	0.1	-
18	507825.32	2214219.13	-	0.1	-
19	507821.83	2214221.64	-	0.1	-
20	507801.04	2214174.41	-	0.1	-
21	507774.61	2214192.95	-	0.1	-
22	507763.69	2214175.38	-	0.1	-
23	507762.08	2214176.35	-	0.1	-
24	507736.64	2214134.09	-	0.1	-
25	507723.13	2214111.64	-	0.1	-
26	507706.62	2214084.23	-	0.1	-
27	507697.85	2214069.67	-	0.1	-
28	507681.35	2214042.26	-	0.1	-
29	507683.04	2214041.24	-	0.1	-
30	507666.67	2214013.74	-	0.1	-
31	507657.81	2213999.22	-	0.1	-
32	507641.03	2213971.97	-	0.1	-
33	507639.56	2213972.85	-	0.1	-
34	507623.05	2213945.43	-	0.1	-
35	507614.29	2213930.88	-	0.1	-
36	507597.79	2213903.47	-	0.1	-
37	507599.13	2213902.66	-	0.1	-
38	507582.84	2213875.11	-	0.1	-
39	507574.20	2213860.47	-	0.1	-
40	507557.92	2213832.93	-	0.1	-

41	507541.63	2213805.38	-	0.1	-
42	507532.98	2213790.74	-	0.1	-
43	507516.69	2213763.19	-	0.1	-
44	507500.41	2213735.64	-	0.1	-
45	507491.72	2213721.03	-	0.1	-
46	507475.33	2213693.54	-	0.1	-
47	507458.96	2213666.06	-	0.1	-
48	507457.34	2213663.35	-	0.1	-
49	507450.04	2213651.57	-	0.1	-
50	507433.19	2213624.38	-	0.1	-
51	507431.56	2213625.36	-	0.1	-
52	507415.13	2213597.89	-	0.1	-
53	507416.33	2213597.17	-	0.1	-
54	507411.45	2213589.29	-	0.1	-
55	507420.83	2213584.42	-	0.1	-
56	507416.43	2213577.27	-	0.1	-
57	507399.65	2213550.03	-	0.1	-
58	507384.85	2213526.01	-	0.1	-
59	507382.96	2213522.72	-	0.1	-
60	507375.04	2213508.91	-	0.1	-
61	507374.44	2213508.01	-	0.1	-
62	507364.06	2213492.45	-	0.1	-
63	507356.10	2213481.90	-	0.1	-
64	507336.61	2213456.07	-	0.1	-
65	507326.32	2213442.43	-	0.1	-
66	507323.70	2213438.96	-	0.1	-
67	507305.23	2213417.77	-	0.1	-
68	507301.00	2213412.91	-	0.1	-
69	507289.38	2213421.90	-	0.1	-
70	507272.89	2213399.88	-	0.1	-
71	507271.71	2213398.31	-	0.1	-
72	507262.76	2213393.36	-	0.1	-
73	507260.06	2213391.86	-	0.1	-
74	507253.31	2213377.75	-	0.1	-
75	507253.87	2213374.97	-	0.1	-
76	507255.50	2213366.99	-	0.1	-
77	507250.36	2213356.23	-	0.1	-
78	507236.52	2213327.22	-	0.1	-
79	507229.16	2213311.81	-	0.1	-
80	507215.31	2213282.80	-	0.1	-
81	507201.47	2213253.78	-	0.1	-
82	507194.11	2213238.37	-	0.1	-
83	507179.82	2213208.44	-	0.1	-
84	507163.55	2213174.34	-	0.1	-
85	507144.77	2213135.00	-	0.1	-
86	507137.20	2213119.14	-	0.1	-
87	507129.86	2213096.39	-	0.1	-
88	507124.59	2213080.07	-	0.1	-
89	507112.31	2213041.98	-	0.1	-
90	507104.07	2213016.46	-	0.1	-
91	507101.49	2213004.19	-	0.1	-
92	507098.86	2212991.63	-	0.1	-
93	507098.52	2212988.32	-	0.1	-
94	507097.76	2212980.81	-	0.1	-
95	507100.72	2212923.32	-	0.1	-
96	507101.55	2212907.31	-	0.1	-

97	507103.06	2212885.11	-	0.1	-
98	507103.63	2212876.78	-	0.1	-
99	507123.00	2212748.55	-	0.1	-
100	507127.07	2212687.31	-	0.1	-
101	507129.04	2212660.11	-	0.1	-
102	507131.11	2212631.40	-	0.1	-
103	507132.24	2212615.77	-	0.1	-
104	507132.61	2212582.70	-	0.1	-
105	507126.85	2212512.26	-	0.1	-
106	507126.30	2212453.52	-	0.1	-
107	507124.71	2212396.88	-	0.1	-
108	507116.78	2212330.18	-	0.1	-
109	507112.23	2212306.64	-	0.1	-
110	507102.05	2212258.06	-	0.1	-
111	507099.18	2212248.99	-	0.1	-
112	507079.98	2212188.38	-	0.1	-
113	507050.99	2212089.71	-	0.1	-
114	507046.38	2212074.89	-	0.1	-
115	507037.81	2212043.36	-	0.1	-
116	507030.21	2212015.41	-	0.1	-
117	507025.97	2211997.52	-	0.1	-
118	507015.42	2211969.57	-	0.1	-
119	507014.17	2211961.38	-	0.1	-
120	507013.99	2211945.44	-	0.1	-
121	507016.71	2211913.08	-	0.1	-
122	506997.34	2211910.53	-	0.1	-
123	506996.51	2211910.42	-	0.1	-
124	506988.81	2211909.02	-	0.1	-
125	506986.79	2211908.52	-	0.1	-
126	506982.13	2211907.86	-	0.1	-
127	506981.57	2211911.82	-	0.1	-
128	506986.03	2211912.46	-	0.1	-
129	506987.97	2211912.94	-	0.1	-
130	506995.89	2211914.38	-	0.1	-
131	506997.53	2211914.59	-	0.1	-
132	507012.41	2211916.54	-	0.1	-
133	507009.99	2211945.30	-	0.1	-
134	507010.17	2211961.70	-	0.1	-
135	507011.52	2211970.59	-	0.1	-
136	507022.13	2211998.70	-	0.1	-
137	507026.33	2212016.39	-	0.1	-
138	507033.95	2212044.40	-	0.1	-
139	507042.54	2212076.01	-	0.1	-
140	507047.17	2212090.87	-	0.1	-
141	507076.16	2212189.54	-	0.1	-
142	507098.17	2212259.08	-	0.1	-
143	507103.44	2212284.19	-	0.1	-
144	507108.31	2212307.42	-	0.1	-
145	507112.82	2212330.80	-	0.1	-
146	507120.71	2212397.18	-	0.1	-
147	507122.30	2212453.60	-	0.1	-
148	507122.85	2212512.44	-	0.1	-
149	507128.61	2212582.84	-	0.1	-
150	507128.24	2212615.61	-	0.1	-
151	507123.07	2212687.03	-	0.1	-
152	507122.75	2212691.81	-	0.1	-

153	507119.02	2212748.11	-	0.1	-
154	507103.99	2212847.60	-	0.1	-
155	507099.65	2212876.34	-	0.1	-
156	507097.55	2212907.07	-	0.1	-
157	507096.76	2212922.31	-	0.1	-
158	507093.74	2212980.91	-	0.1	-
159	507094.42	2212987.51	-	0.1	-
160	507094.69	2212990.25	-	0.1	-
161	507094.90	2212992.25	-	0.1	-
162	507100.19	2213017.48	-	0.1	-
163	507110.52	2213049.47	-	0.1	-
164	507120.11	2213079.18	-	0.1	-
165	507125.37	2213095.51	-	0.1	-
166	507130.21	2213110.48	-	0.1	-
167	507133.48	2213120.62	-	0.1	-
168	507137.10	2213128.21	-	0.1	-
169	507139.89	2213134.05	-	0.1	-
170	507158.66	2213173.38	-	0.1	-
171	507176.35	2213210.44	-	0.1	-
172	507184.50	2213227.52	-	0.1	-
173	507236.46	2213336.38	-	0.1	-
174	507246.92	2213358.30	-	0.1	-
175	507251.32	2213367.51	-	0.1	-
176	507251.01	2213369.05	-	0.1	-
177	507249.13	2213378.27	-	0.1	-
178	507257.00	2213394.74	-	0.1	-
179	507267.47	2213400.53	-	0.1	-
180	507269.03	2213401.39	-	0.1	-
181	507269.45	2213401.95	-	0.1	-
182	507288.62	2213427.56	-	0.1	-
183	507300.46	2213418.39	-	0.1	-
184	507301.74	2213419.86	-	0.1	-
185	507320.60	2213441.48	-	0.1	-
186	507322.88	2213444.50	-	0.1	-
187	507331.83	2213456.37	-	0.1	-
188	507332.87	2213455.75	-	0.1	-
189	507334.00	2213457.64	-	0.1	-
190	507333.17	2213458.14	-	0.1	-
191	507352.72	2213484.06	-	0.1	-
192	507356.81	2213489.48	-	0.1	-
193	507360.87	2213492.55	-	0.1	-
194	507362.50	2213494.44	-	0.1	-
195	507361.19	2213495.36	-	0.1	-
196	507371.01	2213510.07	-	0.1	-
197	507371.64	2213511.01	-	0.1	-
198	507372.18	2213511.94	-	0.1	-
199	507379.53	2213524.78	-	0.1	-
200	507381.41	2213528.05	-	0.1	-
201	507396.22	2213552.10	-	0.1	-
202	507401.77	2213561.11	-	0.1	-
203	507402.03	2213560.93	-	0.1	-
204	507403.47	2213562.96	-	0.1	-
205	507403.08	2213563.24	-	0.1	-
206	507413.00	2213579.34	-	0.1	-
207	507414.15	2213581.21	-	0.1	-
208	507415.17	2213582.86	-	0.1	-

209	507407.66	2213586.75	-	0.1	-
210	507405.77	2213587.73	-	0.1	-
211	507453.92	2213665.43	-	0.1	-
212	507494.14	2213732.90	-	0.1	-
213	507505.28	2213751.75	-	0.1	-
214	507513.26	2213765.25	-	0.1	-
215	507529.55	2213792.80	-	0.1	-
216	507538.21	2213807.45	-	0.1	-
217	507554.49	2213834.99	-	0.1	-
218	507570.77	2213862.53	-	0.1	-
219	507579.42	2213877.16	-	0.1	-
220	507588.62	2213892.72	-	0.1	-
221	507614.32	2213936.20	-	0.1	-
222	507660.73	2214011.59	-	0.1	-
223	507742.17	2214148.35	-	0.1	-
224	507771.41	2214195.38	-	0.1	-
225	507773.47	2214198.18	-	0.1	-
226	507774.78	2214197.46	-	0.1	-
227	507776.52	2214196.50	-	0.1	-
228	507799.50	2214180.37	-	0.1	-
229	507799.79	2214181.03	-	0.1	-
230	507821.01	2214229.81	-	0.1	-
231	507830.79	2214260.96	-	0.1	-
232	507829.12	2214261.35	-	0.1	-
233	507829.41	2214262.58	-	0.1	-
234	507828.56	2214262.81	-	0.1	-
235	507830.41	2214269.69	-	0.1	-
236	507831.32	2214269.44	-	0.1	-
237	507831.72	2214270.88	-	0.1	-
238	507833.61	2214270.14	-	0.1	-
239	507834.31	2214269.86	-	0.1	-
240	507834.55	2214270.66	-	0.1	-
241	507838.39	2214269.52	-	0.1	-
242	507826.32	2214229.21	-	0.1	-
243	507825.95	2214227.96	-	0.1	-
244	507824.48	2214224.66	-	0.1	-
245	507827.11	2214222.78	-	0.1	-
246	507833.05	2214220.35	-	0.1	-
247	507835.30	2214219.02	-	0.1	-
248	507834.35	2214188.05	-	0.1	-
249	507834.42	2214181.37	-	0.1	-
250	507833.13	2214181.80	-	0.1	-
251	507834.47	2214175.61	-	0.1	-
252	507834.55	2214167.76	-	0.1	-
253	507839.34	2214143.65	-	0.1	-
254	507847.55	2214093.26	-	0.1	-
255	507852.24	2214074.13	-	0.1	-
256	507853.57	2214073.89	-	0.1	-
257	507857.53	2214072.97	-	0.1	-
258	507859.22	2214072.58	-	0.1	-
259	507998.06	2214025.44	-	0.1	-
260	508153.23	2213974.09	-	0.1	-
261	508190.62	2213963.60	-	0.1	-
262	508192.68	2213970.71	-	0.1	-
1	508196.48	2213969.44	-	0.1	-

От точки н70 до точки н72 - земельный участок с кадастровым номером 59:32:3250002:4133

От точки н72 до точки н75 - земли общего пользования

От точки н75 до точки н77 - земельный участок с кадастровым номером 59:32:3250002:4794

От точки н77 до точки н78 - земельный участок с кадастровым номером 59:32:3250002:4792

От точки н78 до точки н79 - земельный участок с кадастровым номером 59:32:3250002:4133

От точки н79 до точки н80 - земельный участок с кадастровым номером 59:32:3250002:4790

От точки н80 до точки н81 - земельный участок с кадастровым номером 59:32:3250002:4789

От точки н81 до точки н82 - земельный участок с кадастровым номером 59:32:3250002:4133

От точки н82 до точки н83 - земельный участок с кадастровым номером 59:32:3250002:4783

От точки н83 до точки н84 - земельный участок с кадастровым номером 59:32:3250002:4784

От точки н84 до точки н85 - земельный участок с кадастровым номером 59:32:3250002:3509

От точки н85 до точки н87 - земельный участок с кадастровым номером 59:32:3250002:3568

От точки н87 до точки н88 - земельный участок с кадастровым номером 59:32:3250002:5631

От точки н88 до точки н89 - земельный участок с кадастровым номером 59:32:3250002:3552

От точки н89 до точки н91 - земельный участок с кадастровым номером 59:32:3250002:3536

От точки н91 до точки н93 - земельный участок с кадастровым номером 59:32:3250002:5604

От точки н93 до точки н95 - земельный участок с кадастровым номером 59:32:3250002:3522

От точки н95 до точки н97 - земли общего пользования

От точки н97 до точки н101 - земельный участок с кадастровым номером 59:32:3250002:4686

От точки н101 до точки н102 - земельный участок с кадастровым номером 59:32:3250002:448

От точки н102 до точки н111 - земли общего пользования

От точки н111 до точки н122 - земельный участок с кадастровым номером 59:32:3250001:1040

От точки н122 до точки н131 - земли общего пользования

От точки н131 до точки н143 - земельный участок с кадастровым номером 59:32:3250001:1040

От точки н143 до точки н152 - земли общего пользования

От точки н152 до точки н154 - земельный участок с кадастровым номером 59:32:3250002:4686

От точки н154 до точки н157 - земли общего пользования

От точки н157 до точки н159 - земельный участок с кадастровым номером 59:32:3250002:3522

От точки н159 до точки н161 - земельный участок с кадастровым номером 59:32:3250002:5604

От точки н161 до точки н163 - земли общего пользования

От точки н163 до точки н164 - земельный участок с кадастровым номером 59:32:3250002:3552

От точки н164 до точки н165 - земельный участок с кадастровым номером 59:32:3250002:5631

От точки н165 до точки н166 - земельный участок с кадастровым номером 59:32:3250002:3568

От точки н166 до точки н168 - земли общего пользования

От точки н168 до точки н169 - земельный участок с кадастровым номером 59:32:3250002:3568

От точки н169 до точки н170 - земельный участок с кадастровым номером 59:32:3250002:3509

От точки н170 до точки н171 - земельный участок с кадастровым номером 59:32:3250002:4784

От точки н171 до точки н172 - земельный участок с кадастровым номером 59:32:3250002:4783

От точки н172 до точки н173 - земли общего пользования

[illegible]

Схема расположения Публичного сервитута

Выноска №1



Масштаб 1:1000

Схема расположения Публичного сервитута

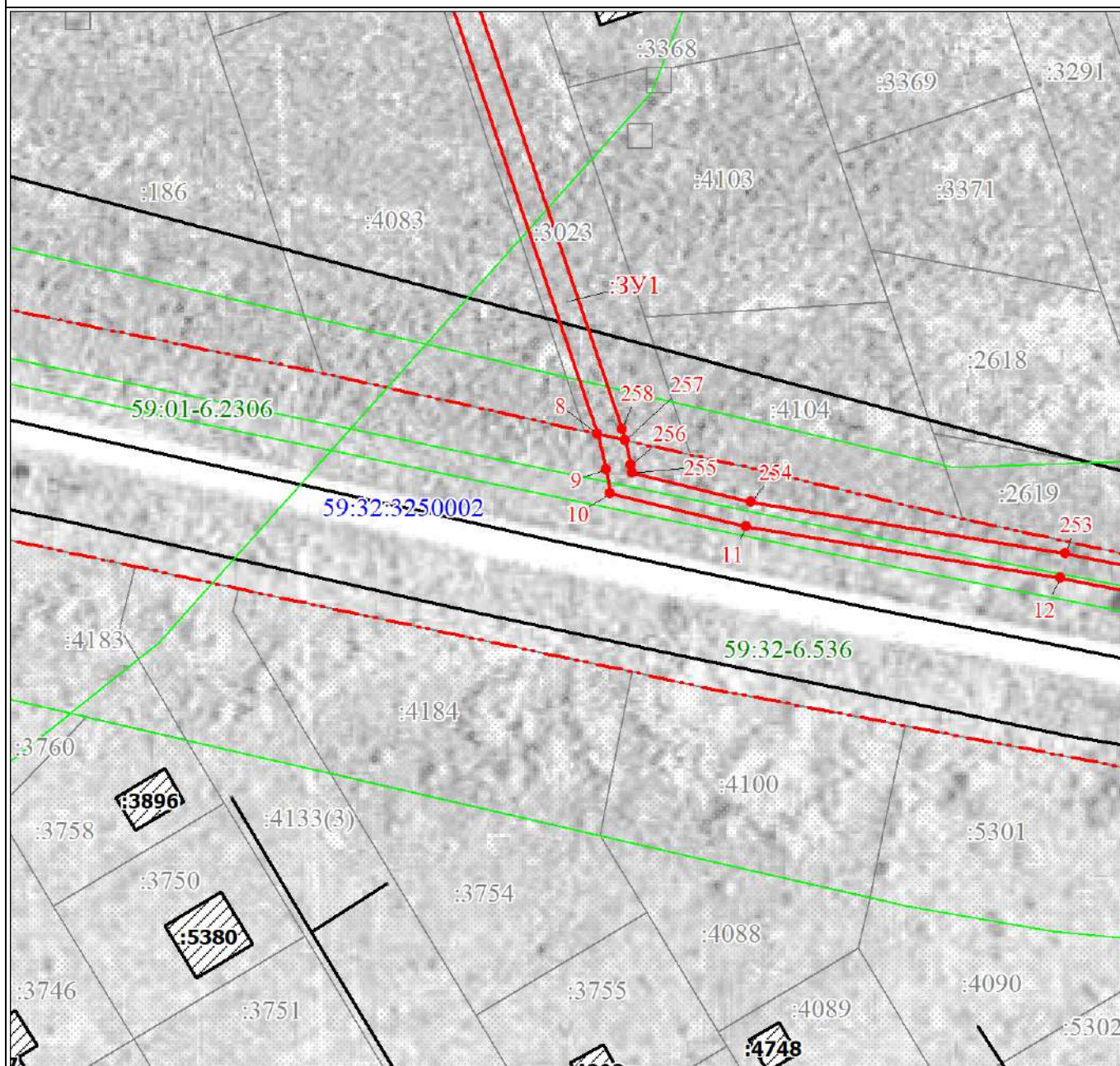
Выноска №2



Масштаб 1:1000

Схема расположения Публичного сервитута

Выноска №3



Масштаб 1:1000

Выноска №4



Масштаб 1:1000

Схема расположения Публичного сервитута

Выноска №5



Масштаб 1:1000

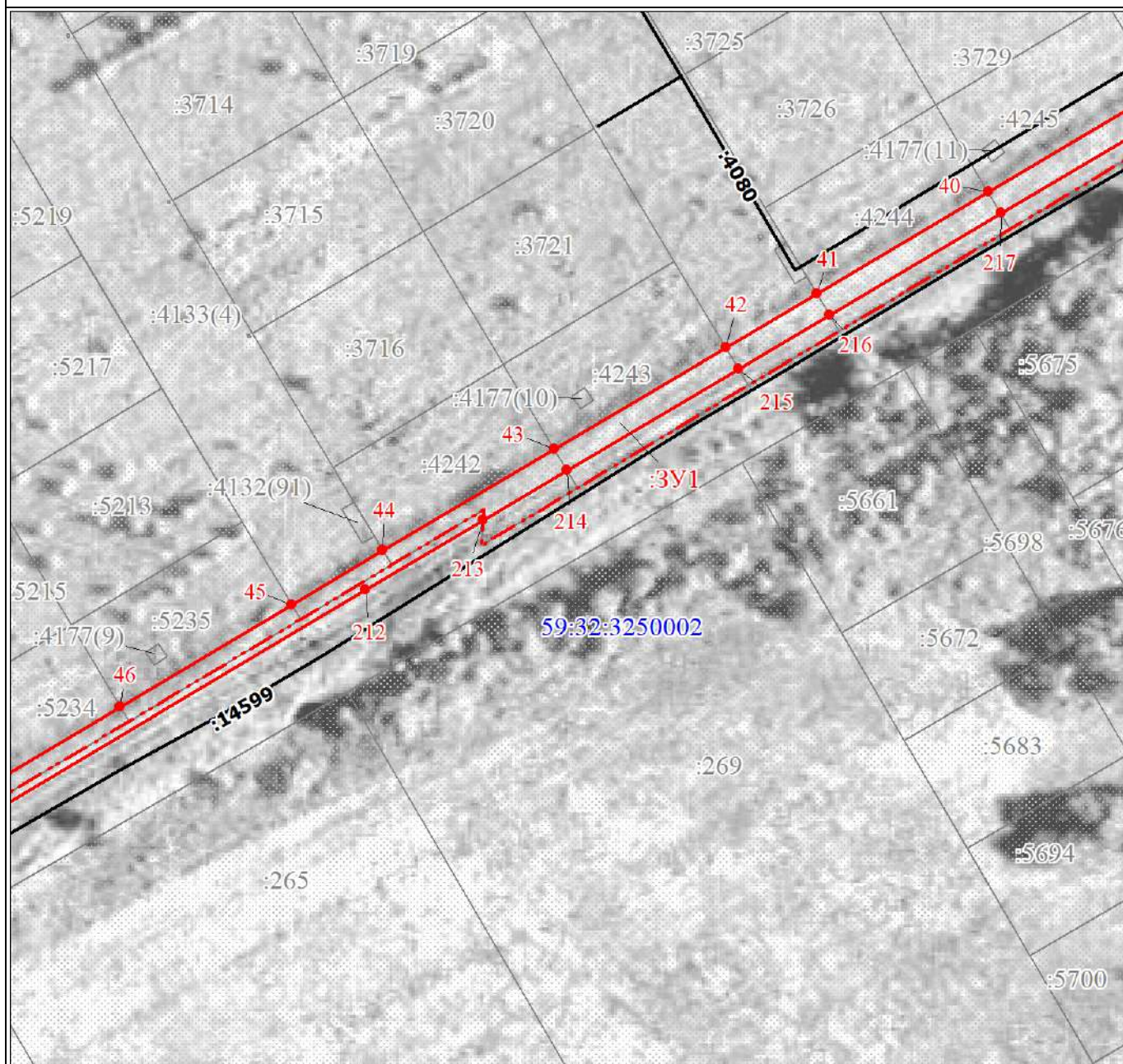
Выноска №6



Масштаб 1:1000

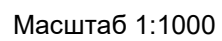
Схема расположения Публичного сервитута

Выноска №7



Масштаб 1:1000

Выноска №8



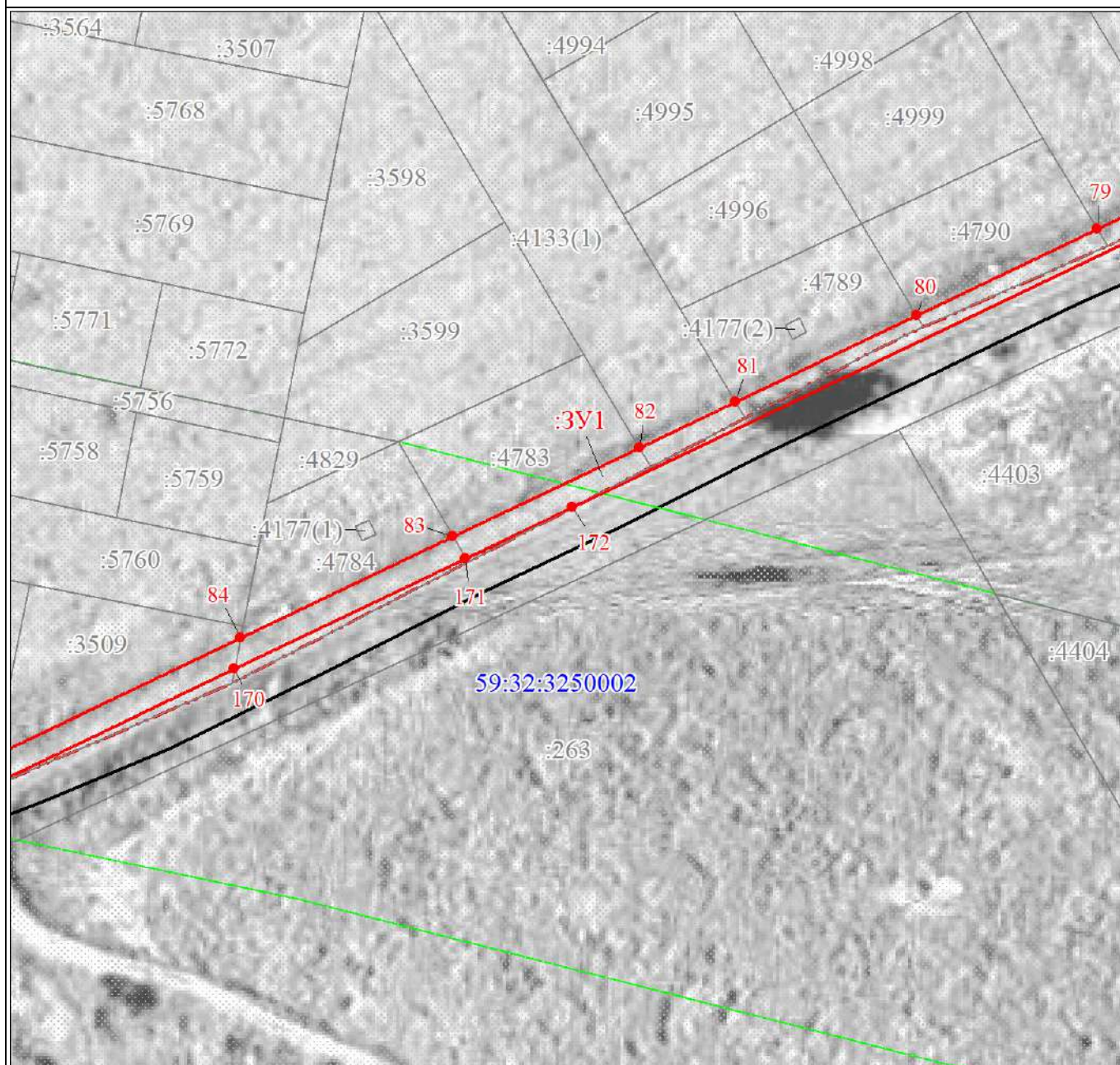
Масштаб 1:1000

Выноска №9



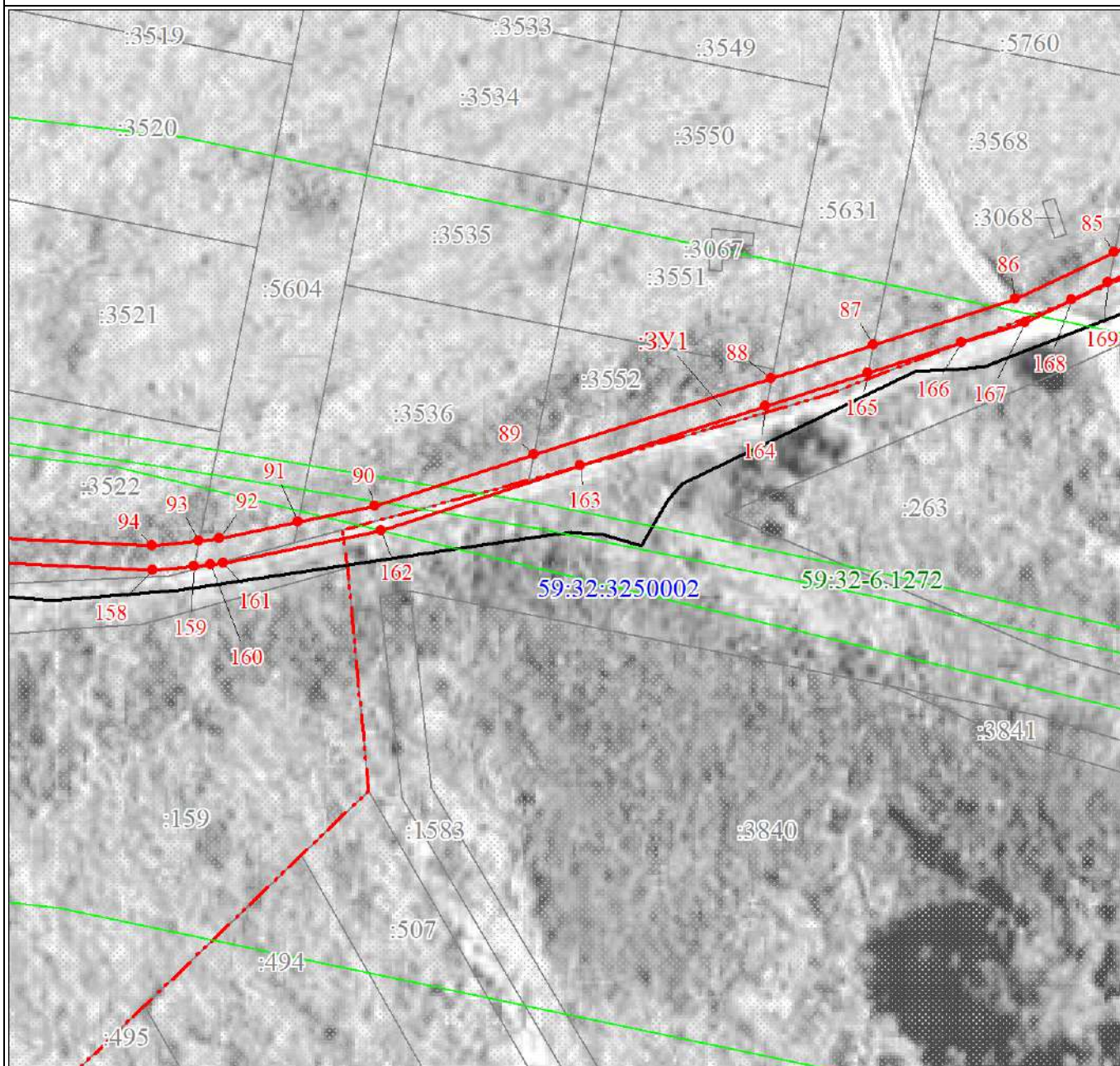
Масштаб 1:1000

Схема расположения Публичного сервитута
Выноска №10




Масштаб 1:1000

Выноска №11



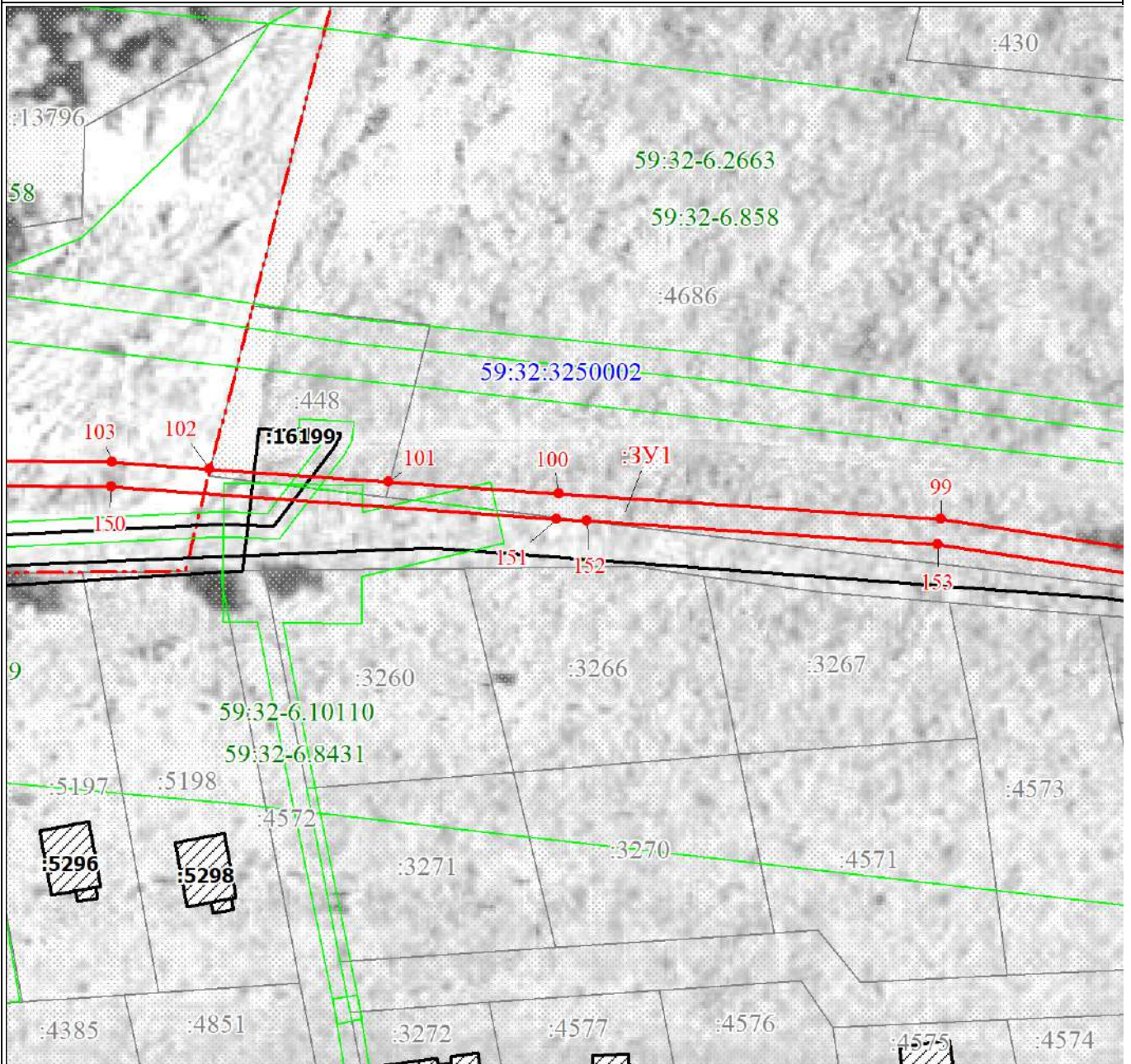
Масштаб 1:1000

Схема расположения Публичного сервитута
Выноска №12



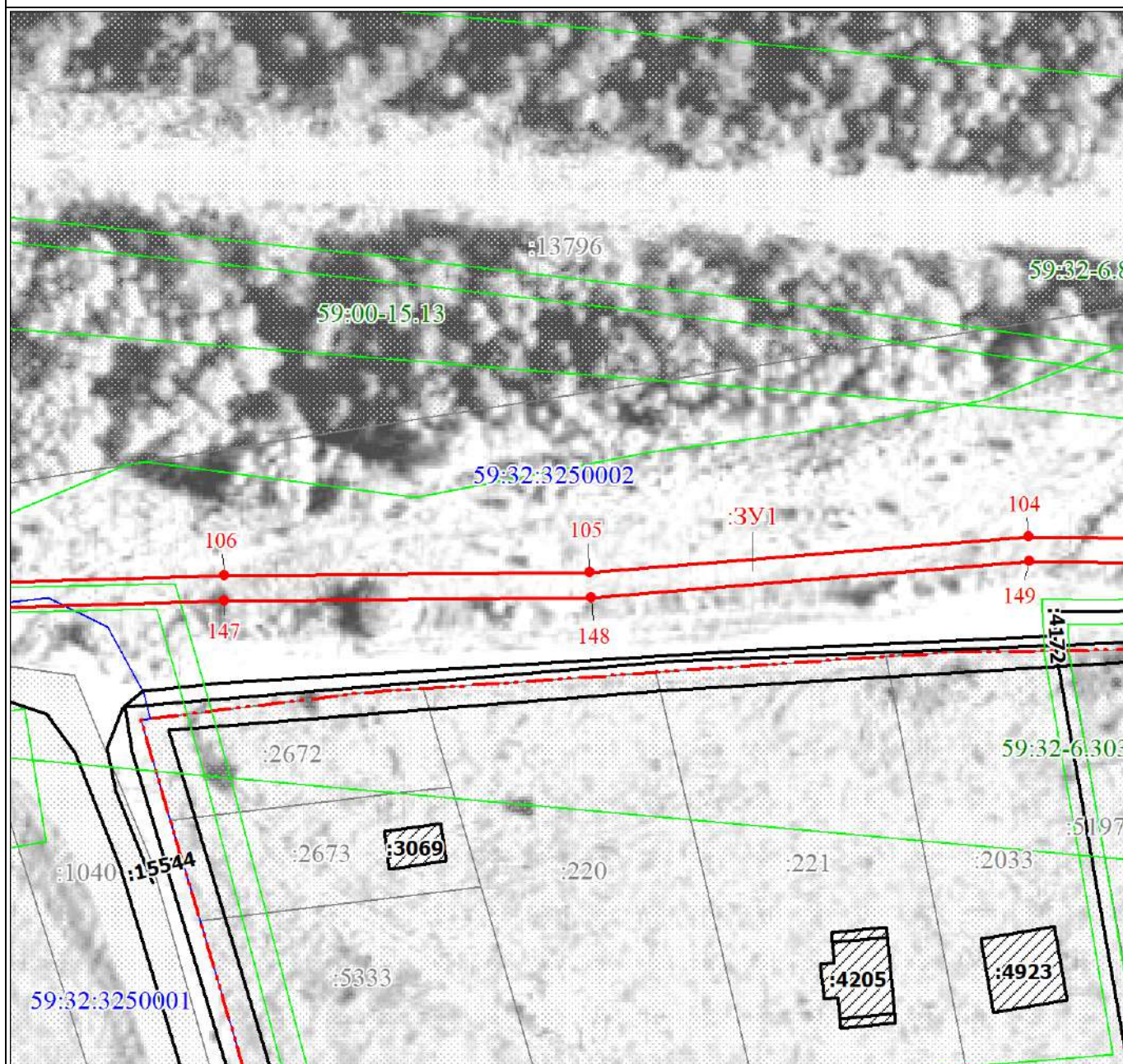
Масштаб 1:1000

Выноска №13



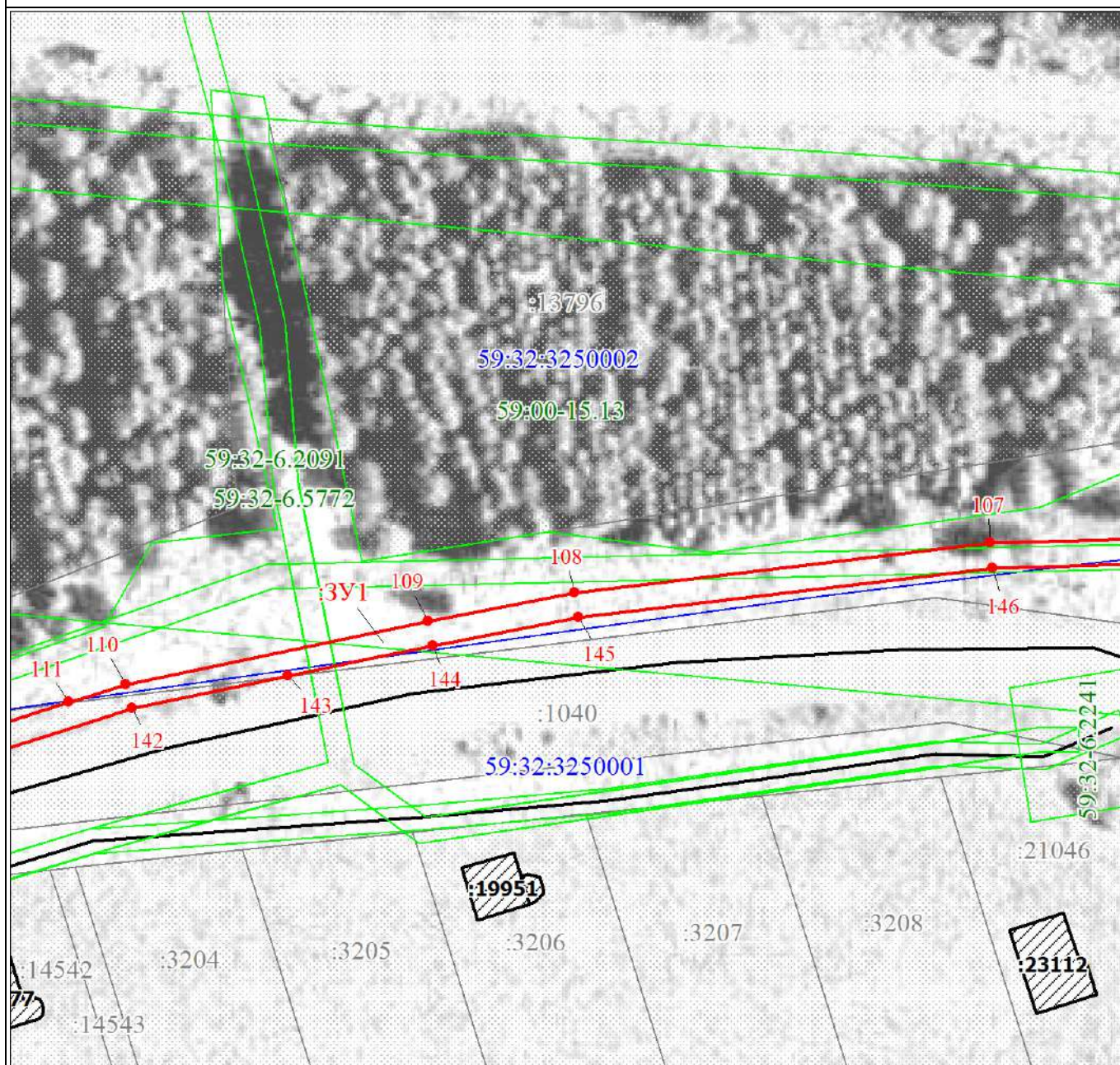
Масштаб 1:1000

Схема расположения Публичного сервитута
Выноски №14



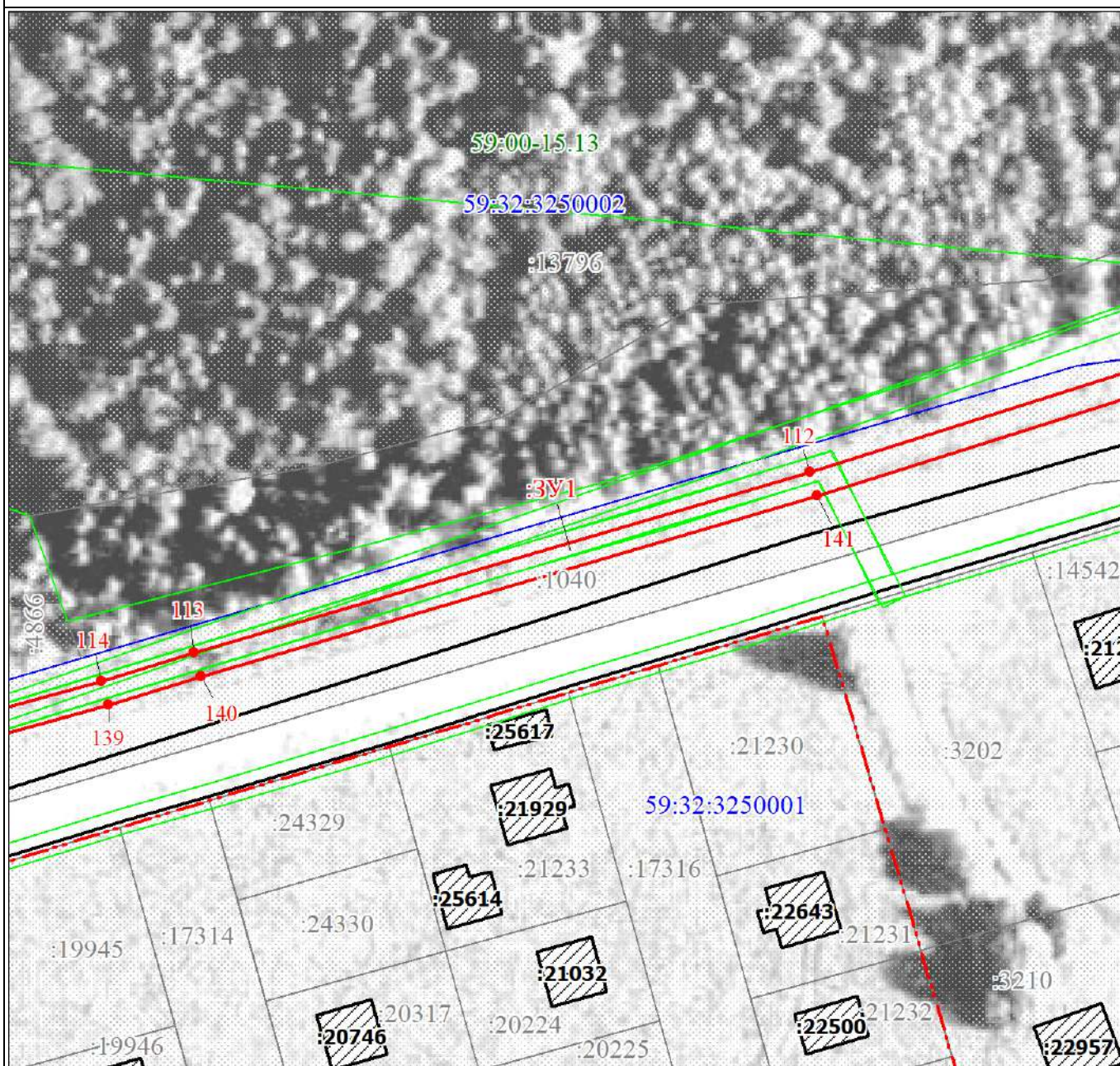
Масштаб 1:1000

Схема расположения Публичного сервитута
Выноски №15



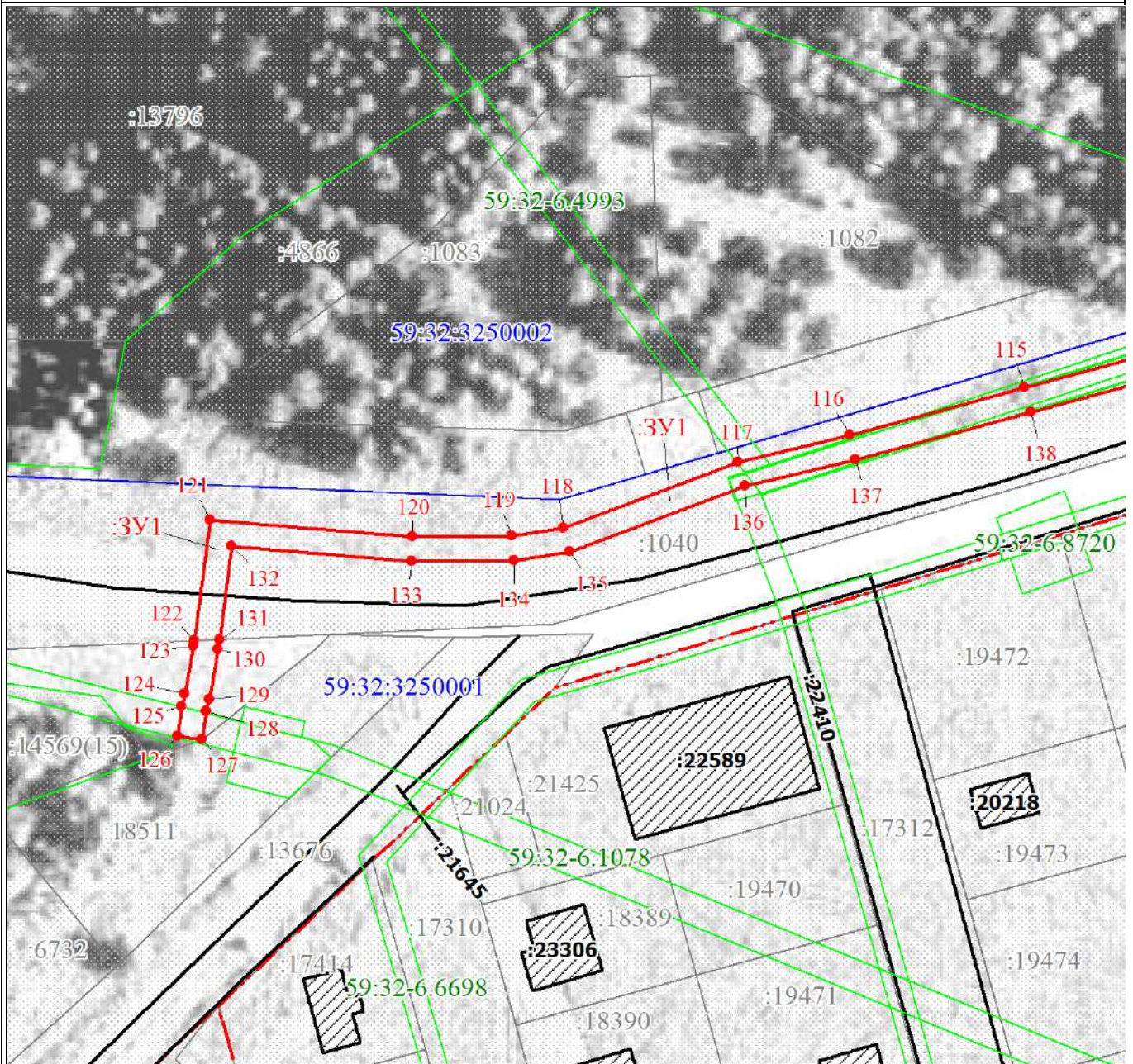
Масштаб 1:1000

Схема расположения Публичного сервитута
Выноска №16



Масштаб 1:1000

Схема расположения Публичного сервитута
Выноска №17



Масштаб 1:1000